



# INFORMATIEBIJEENKOMST RIVIERZONE 16 FEBRUARI 2023



**inrichting openbare ruimten en  
infrastructuur**



# TER BESPREKING

1. Terugblik
2. Uitgangspunten inrichtingsplannen
3. Opgaven openbare ruimten
4. Opgaven infrastructuur
5. Schetsontwerp hoogwateroplossing
6. Schetsontwerp Maaspark
7. Vervolgstappen



# 1. TERUGBLIK

9 maart 2022:

Informatiebijeenkomst over gebiedsvisie plus plan MER en 4 bestemmingsplannen

Okt 2022

Vastgestelde gebiedsvisie plus bestemmingsplannen door raad

Nov 2022

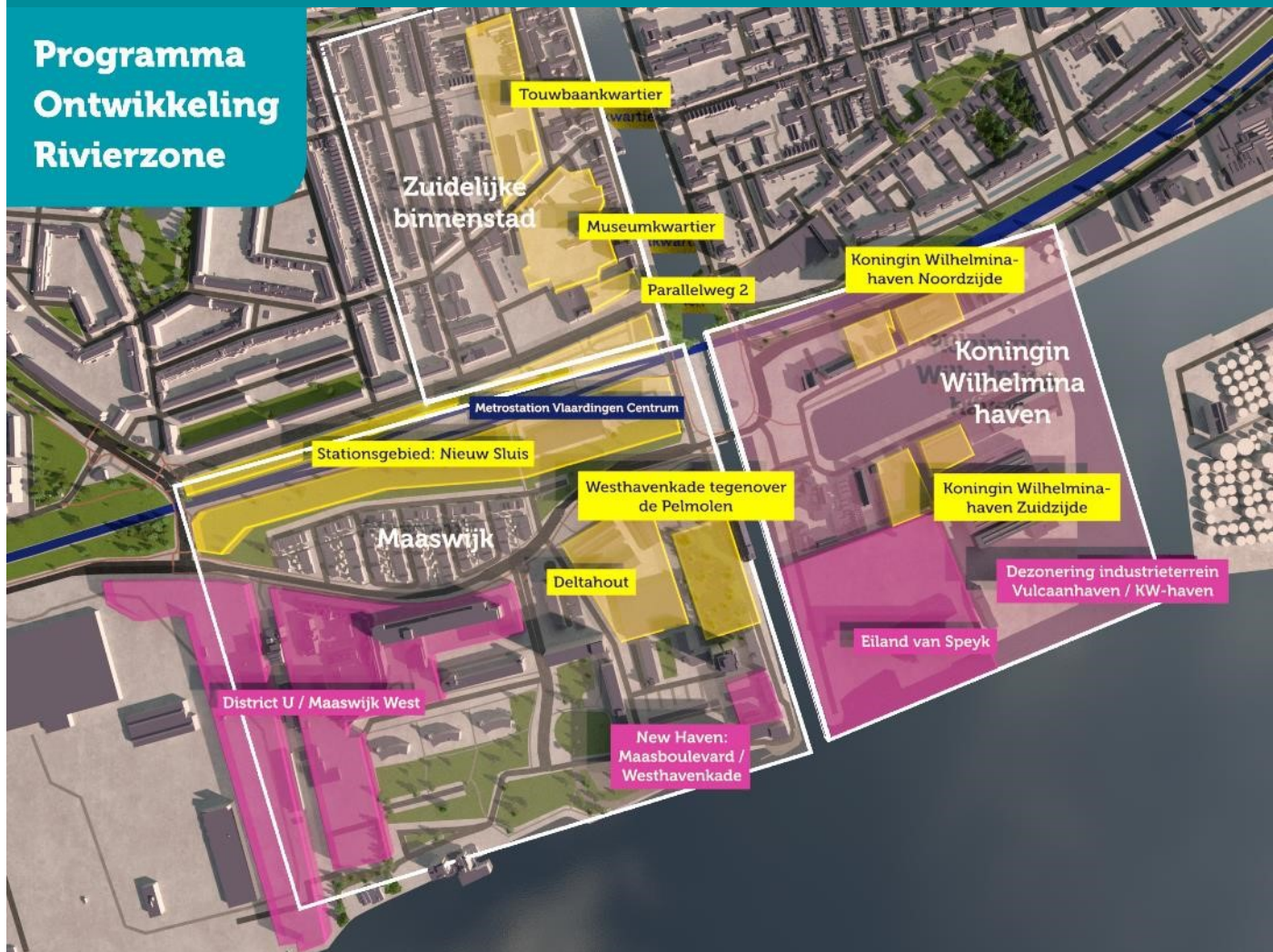
Vaststelling schetsontwerp hoogwateroplossing door college

December 2022

Toekenning subsidies WoningBouwImpuls en Versnellingsgelden door Rijk

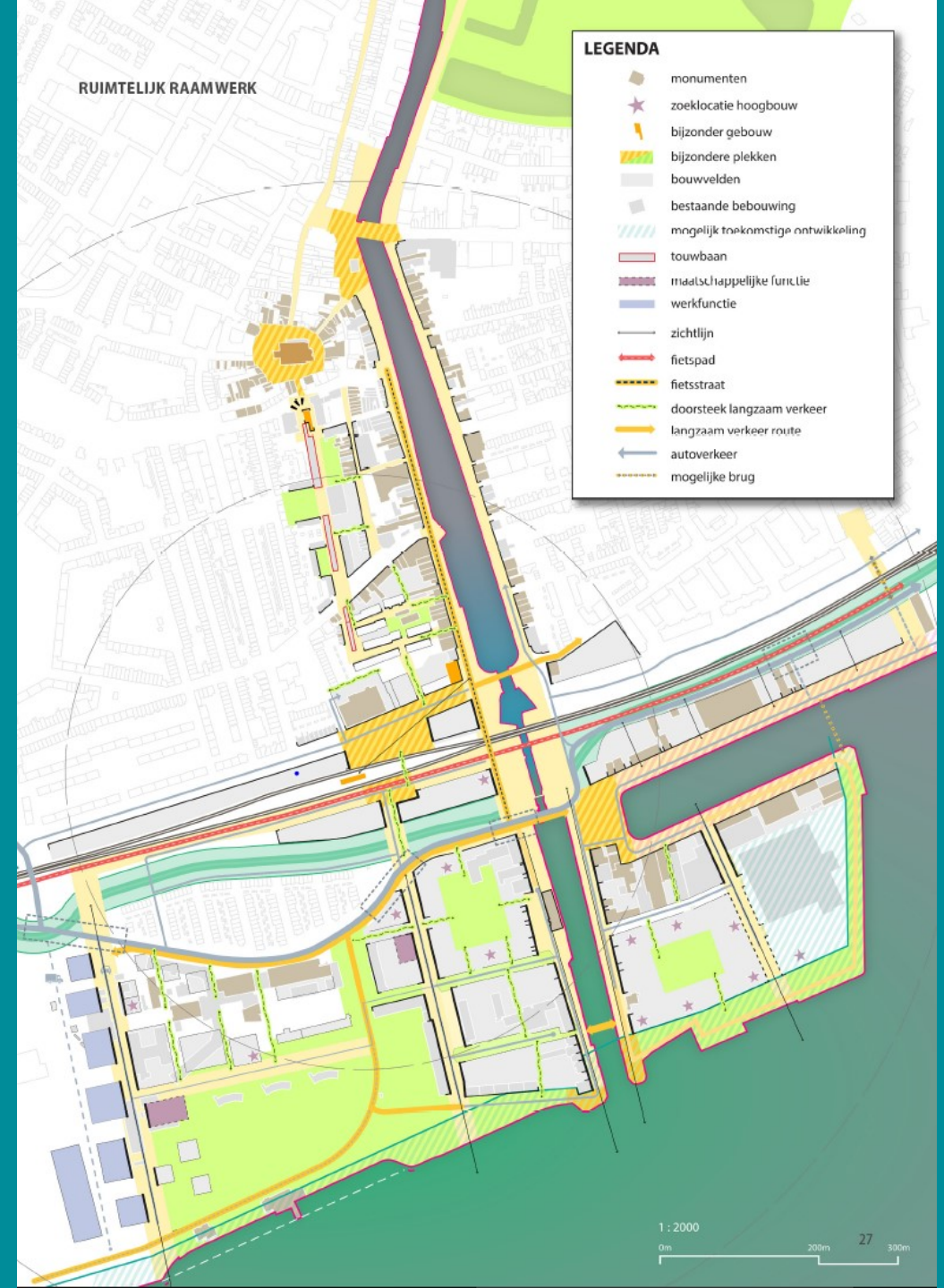
9 maart 2023

Vaststelling gebiedsexploitatie door de raad



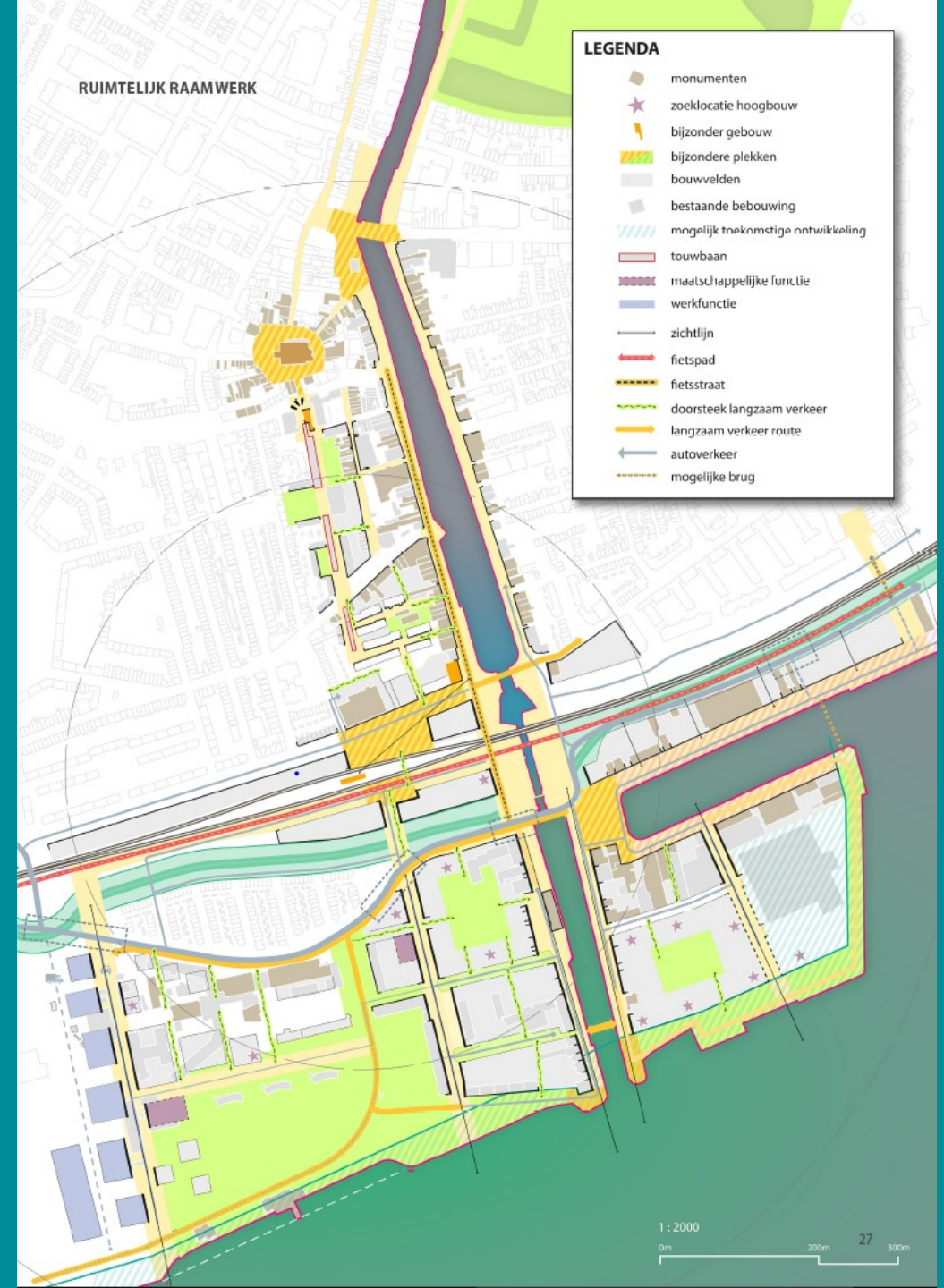
## 2. UITGANGSPUNTEN INRICHTINGSPLANNEN

- Inrichten aantrekkelijke openbare ruimten
- Goede verbindingen langzaam verkeer: lopen en fietsen
- Goede overstekbaarheid spoor en wegen
- Vergroenen, beperken hittestress, buffering regenwater en klimaatadaptatie
- Veilige, robuuste aansluitingen op Deltaweg, Galgkade en Vulcaanweg
- Stapsgewijs met input uit de omgeving



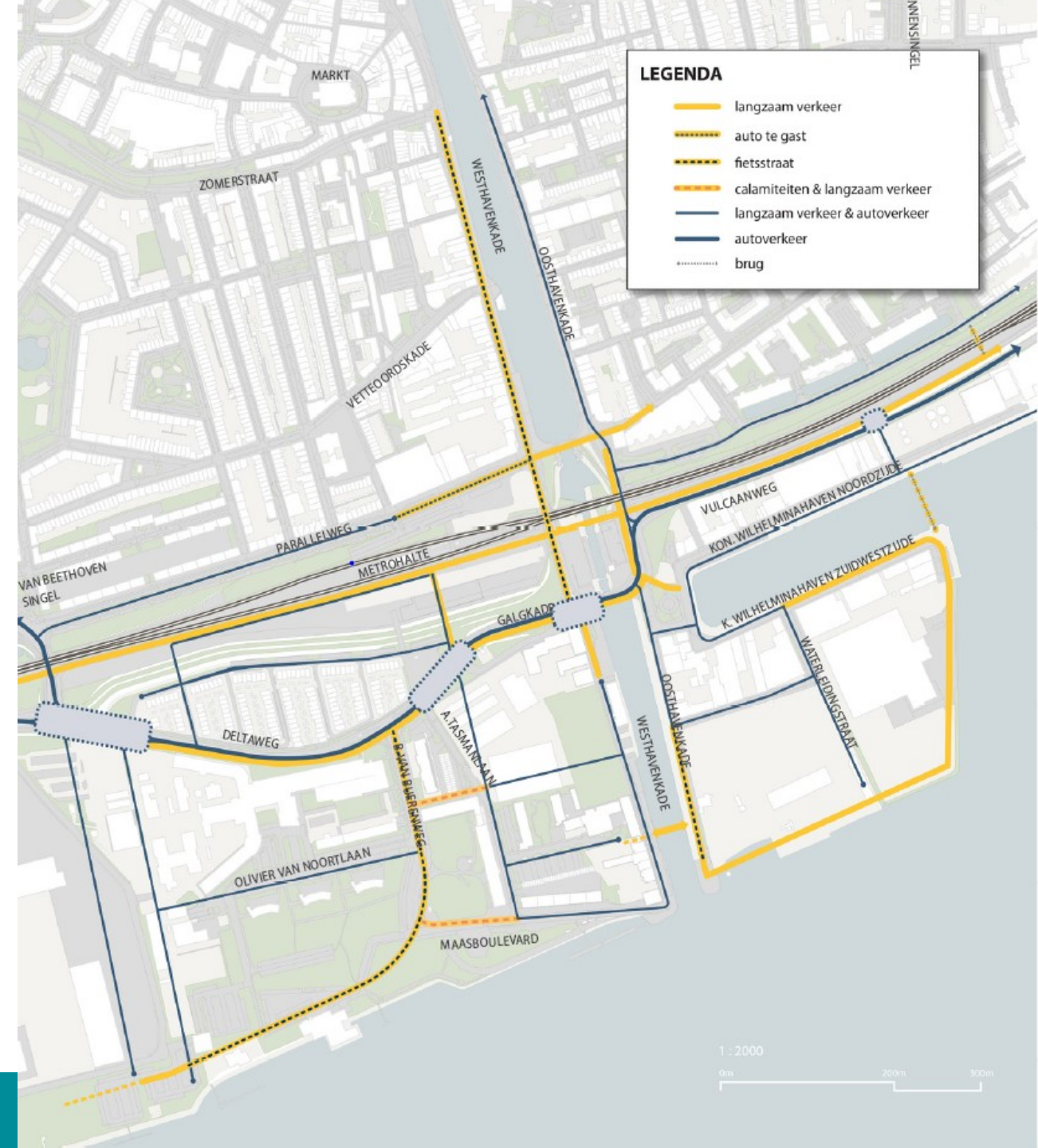
# 3. OPENBARE RUIMTEN

- Herinrichten Maaspark
- Bill Mincoplein bij metrostation
- Herinrichten Sluisplein
- Herinrichten kades
- Aanleg speelplekken
- Verbeteren overstekbaarheid hoofdinfra
- Herinrichten overige openbare ruimten

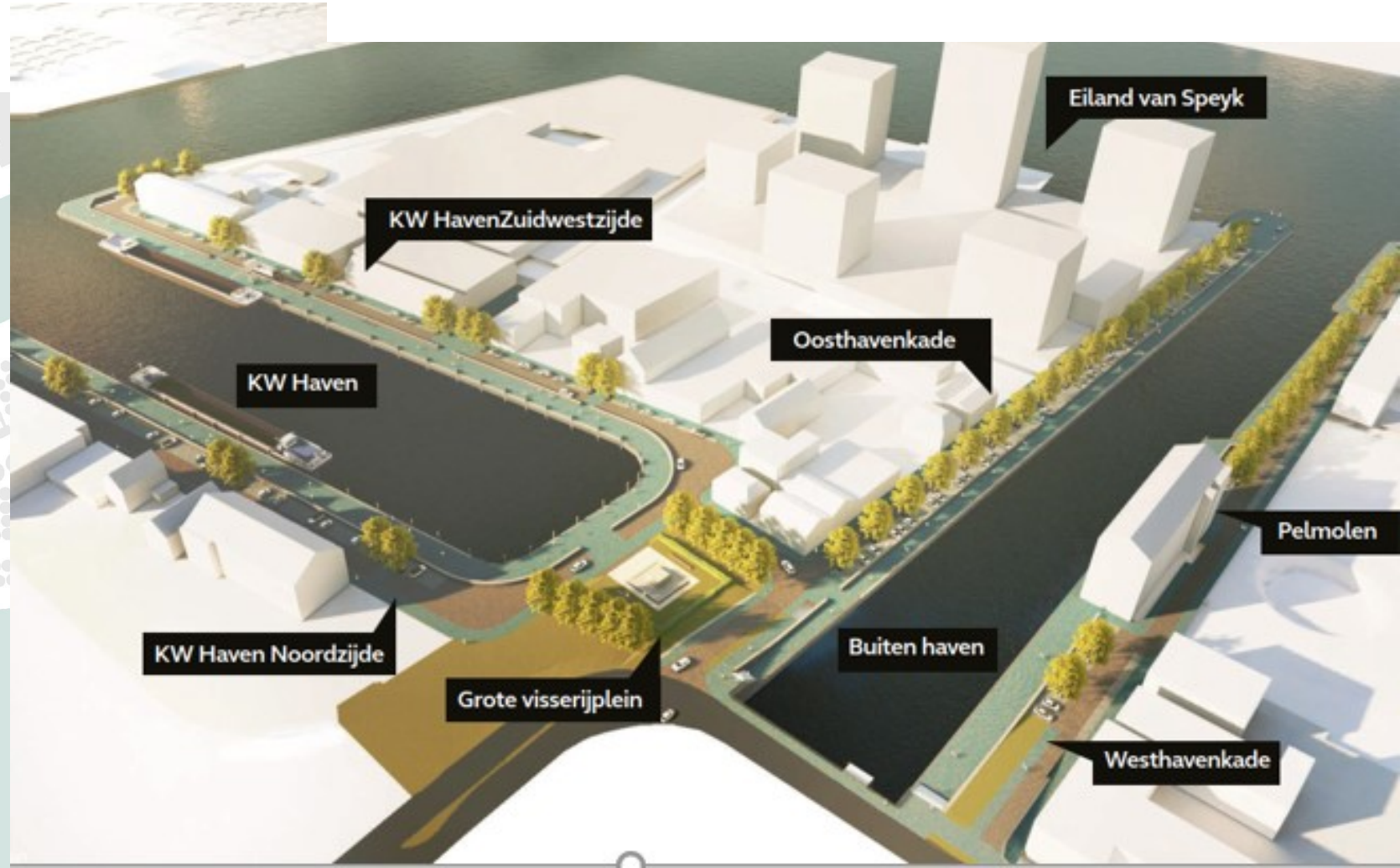
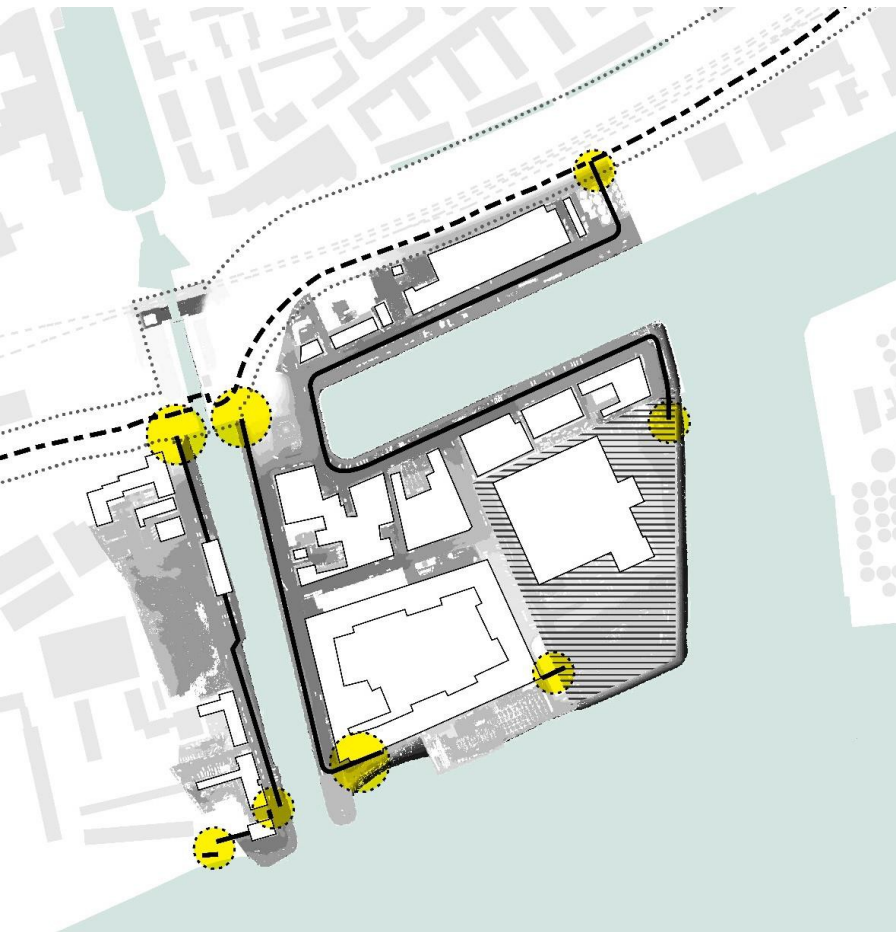


# 4. INFRASTRUCTUUR


- Eenduidige ontsluitingsstructuur
- Extra ruimte voor langzaam verkeer
- Aanpassen diverse aansluitingen
- Hoogwateroplossing rond KW- en Buitenhaven
- Walstroom
- Brug over Buitenhaven (o.a. ontsluiting basisschool)
- Fietsbrug parallel aan spoorbrug (snelfietsroute)



# 5. SCHETSONTWERP HOOGWATEROPLOSSING



# 6. SCHETSONTWERP MAASPARK





# 7. VERVOLGSTAPPEN

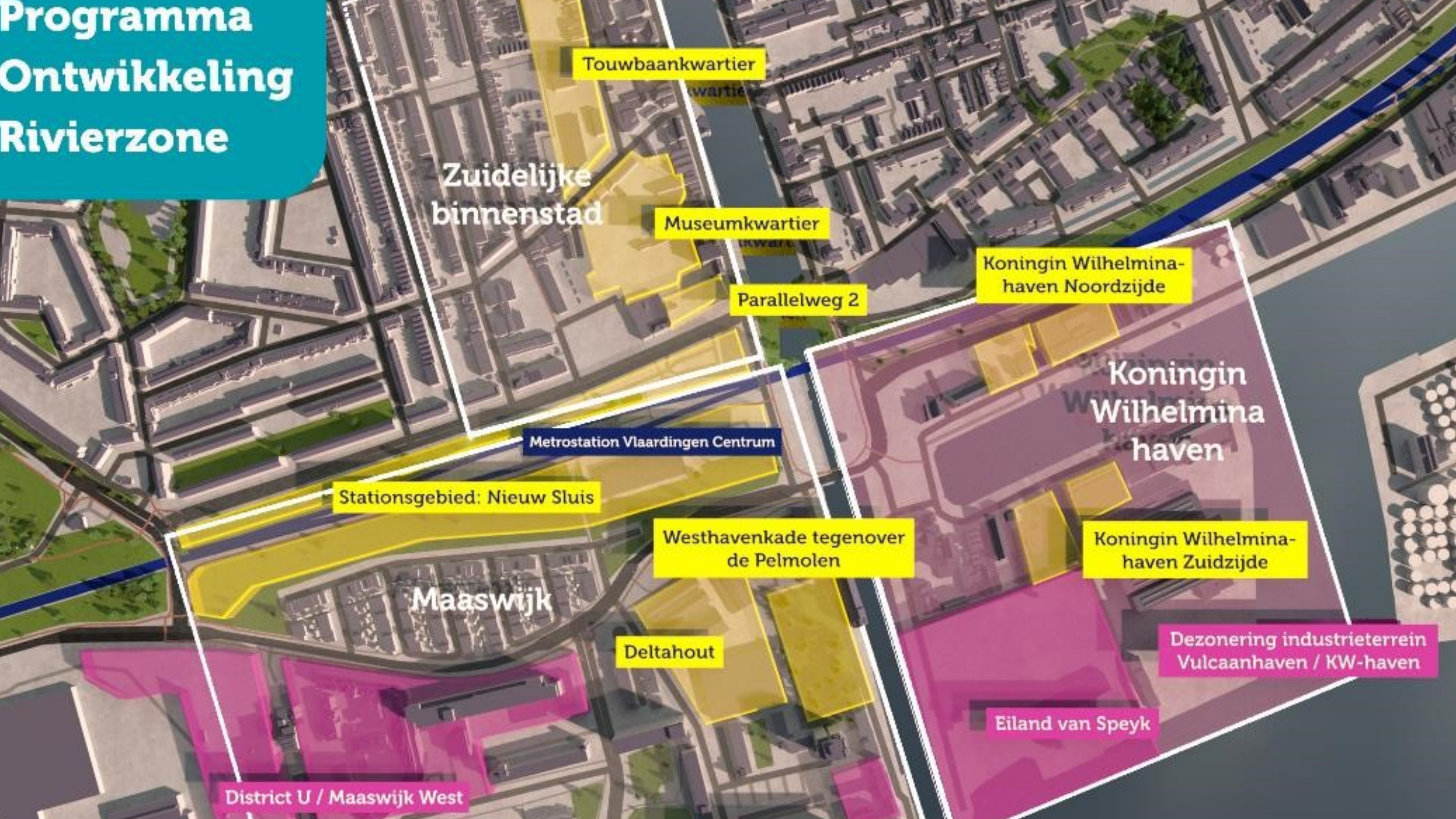
- Selectie extern ontwerpbureau
- Uitwerking hoogwateroplossing om tot realisatie te komen vanaf 2024
- Uitwerking ontwerpen diverse openbare ruimten en infrastructuur vanaf 2023
- Herstructurering infrastructuur en openbare ruimten loopt tot zeker 2026

**Deze stappen zetten we niet alleen.  
Denkt u mee?**

## **Parallel lopende procedures:**

- Vaststelling gebiedsexploitatie gemeenteraad op 9 maart
- Komen tot onherroepelijke bestemmingsplannen (beroepen bij Raad van State)
- Omgevingsvergunningen voor diverse bouwprojecten
- Realisering van de woningbouwontwikkelingen door ontwikkelaars

# Programma Ontwikkeling Rivierzone



Touwbaankwartier

Zuidelijke  
binnenstad

Museumkwartier

Parallelweg 2

Koningin Wilhelmina-  
haven Noordzijde

Metrostation Vlaardingen Centrum

Stationsgebied: Nieuw Sluis

Westhavenkade tegenover  
de Pelmolen

Koningin  
Wilhelmina  
haven

Koningin Wilhelmina-  
haven Zuidzijde

Maaswijk

Deltahout

Dezoningering industrieterrein  
Vulcaanhaven / KW-haven

Eiland van Speyk

District U / Maaswijk West